





Operační program
Doprava




Evropská unie
Investice do vaší budoucnosti
Fond soudržnosti

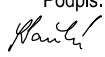

Změna:	Název změny:	Datum:	Provedl:	Podpis:


Investor:  <small>Správa železniční dopravní cesty</small>	Správa železniční dopravní cesty, státní organizace Dlážděná 1003/7 110 00 Praha 1	kontaktní adresa: Správa železniční dopravní cesty, s.o. Stavební správa západ Sokolovská 1955/278, 190 00 Praha 9
--	---	--

METROPROJEKT Praha a.s. nám. I. P. Pavlova 2/1786 120 00 Praha 2 generální ředitel: Ing. David Krása tel.: +420 296 154 105 www.metroprojekt.cz info@metroprojekt.cz	Hlavní projektant: 	Souprava číslo:
--	--	-----------------

SUDOP PRAHA a.s. Olšanská 1a, 130 80 Praha 3 tel.: +420 267 094 111 fax: +420 224 230 316 e-mail: praha@sudop.cz	Projektant předmětné části dokumentace: 
---	--

HIP: Ing. Petr Hofman  tel.: +420 296 154 115	Podpis: Název a účel díla:
Garant profese: ING. JITKA TOBOLOVÁ	OPTIMALIZACE TRATI KARLŠTEJN (mimo) – BEROUN (mimo)
Stupeň: PŘÍPRAVNÁ DOKUMENTACE STAVBY	

Zpracovatelský útvar: SUDOP PRAHA a.s. středisko 202	Název části díla:	B. B.3.
Vedoucí útvaru: ING. HANA STAŇKOVÁ 	Souhrnná část Hodnocení vlivu stavby na životní prostředí	
Odpovědný projektant: ING. TOMÁŠ ADAM 		

Vypracoval: ING. TOMÁŠ ADAM 	Podpis: Název přílohy:	Složka:
Kontroloval: ING. VOJTĚCH KOS	Vliv stavby na kulturní památky	B.3.1.h
Skart. znak: V20/2039	Datum: 06/2019	Číslo příl.: 000
Počet formátů: -xA4	Měřítko: -	IČD: 17 7171 02 03 00 00

1. Identifikační údaje stavby

Název stavby:	Optimalizace trati Karlštejn (mimo) – Beroun (mimo)
Číslo ISPROFOND:	521 351 00015/327 330 4901
Zadavatel dokumentace:	Správa železniční dopravní cesty, státní organizace (SŽDC, s.o.), Dlážděná 1003/7, 110 00 Praha 1, Nové Město IČ: 70994234, DIČ: CZ70994234
Kontaktní adresa:	Správa železniční dopravní cesty, státní organizace (SŽDC, s.o.), Stavební správa západ, Sokolovská 278/1955, 190 00 Praha 9
Hlavní inženýr stavby:	DiS Tomáš Míka
Dodavatel dokumentace:	METROPROJEKT Praha a.s., I.P. Pavlova 2/1786, 120 00 Praha 2 IČ: 45271895, DIČ: CZ45271895
Stupeň projektu:	Přípravná dokumentace (dokumentace pro územní rozhodnutí)
Datum zpracování:	04/2018
Kraj:	Středočeský
Okres:	Beroun
Obce s rozšířenou působností:	Beroun
Obce:	Karlštejn, Srbsko, Korno, Tetín
Katastrální území:	Poučník, Srbsko u Karlštejna, Korno, Tetín u Berouna
Charakter:	modernizace a novostavba – liniová stavba
Kategorie dráhy:	celostátní dráha, součástí globální sítě TEN-T
Traťový úsek:	Karlštejn – Beroun
Trať dle JŘ:	č. 170 (Praha -) Beroun - Plzeň - Cheb

2. Úvod

Stavba je situována mezi obce Karlštejn a Beroun. Začátek úprav je v km 30,970, když mu ještě v délce cca 350 m předchází směrové a výškové vyrovnaní koleje stávající trati a konec

úprav v km 37,565, v místě výměnového styku výhybky č. 1 železniční stanice Beroun. Zde se navazuje na sousední projekt v realizaci Optimalizace trati Beroun – Králův Dvůr. Souhrnná délka stavby je cca 6,6 km.

Stavba řeší rekonstrukci železničního spodku a svršku, výstavbu odb. Lom, úpravu nástupiště v zast. Srbsko, přejezdu v obci Srbsko, mostů a propustků, modernizaci zabezpečovacího zařízení, výstavbu odpovídajícího sdělovacího a informačního zařízení, pokládku traťového metalického a optického kabelu, místní kabelizaci, rekonstrukci trakčního vedení apod.

3. Kulturní památky v zájmovém území

Kulturní památky

Podle Ústředního seznamu kulturních památek ČR jsou v zájmovém území evidovány následující kulturní památky:

Tab. Kulturní památky evidované v zájmovém území

Číslo rejstříku	Sídelní útvar	Část obce	čp.	Památk	Ulice,nám./umístění
42285 / 2-3351	Běleč	Běleč	čp.15	venkovská usedlost	
31817 / 2-3356	Korno	Korno		kaplička	
45026 / 2-331	Korno	Korno		kaplička	od Korna 1 km na Karlštejn vpravo
34588 / 2-426	Korno	Korno		výšinné opevněné sídliště - hradiště Na Brdláku, archeologické stopy	vrch Střevíc (600 metrů od trati)
25263 / 2-3355	Korno	Korno	čp.20	zemědělský dvůr	
15087 / 2-436	Srbsko	Srbsko	čp.?	jeskyně Jeskynní areál, archeologické stopy	Nadřičí
18735 / 2-393	Tetín	Tetín		kostel sv. Jana Nepomuckého	
15516 / 2-391	Tetín	Tetín		kostel sv. Kateřiny	v obci u rybníka
46006 / 2-392	Tetín	Tetín		kostel sv. Ludmily	J od nám.
39666 / 2-3368	Tetín	Tetín		sloup se sochou P. Marie	u kostela sv. Kateřiny
14641 / 2-3925	Tetín	Tetín		jeskyně - areál jeskyní pod Tetínem, archeologické stopy	
23297 / 2-442	Tetín	Tetín		jeskyně Koda, archeologické stopy	
46629 / 2-441	Tetín	Tetín		výšinné opevněné sídliště - hradiště, archeologické stopy	
32950 / 2-	Tetín	Tetín	čp.1	zemědělský dvůr	nám. 9. května

Číslo rejstříku	Sídelní útvar	Část obce	čp.	Památko	Ulice,nám./umístění
3008					
15678 / 2-329	Karlštejn	Karlštejn		kostel sv. Palmacia	
32237 / 2-422	Karlštejn	Karlštejn		polní opevnění Husitská bomba, archeologické stopy	Javorka, Z od hradu
22567 / 2-423	Karlštejn	Karlštejn		polní opevnění husitská pozice oblévací, archeologické stopy	Nad Haknovým dolem Konec formuláře
36665 / 2-3374	Karlštejn	Karlštejn		polní opevnění husitská	Na Kněží hoře
19376 / 2-328	Karlštejn	Karlštejn		socha sv. Šebestiána	náves
40440 / 2-437	Karlštejn	Karlštejn		jeskyně Nad vodopády, archeologické stopy	extravilan, SV od Srbska
35048 / 2-330	Karlštejn	Karlštejn	čp.11	fara	
23829 / 2-3350	Karlštejn	Karlštejn	čp.53	měšťanský dům	
11743 / 2-327	Karlštejn	Karlštejn	čp.172	hrad Karlštejn	

<http://monumnet.npu.cz/>

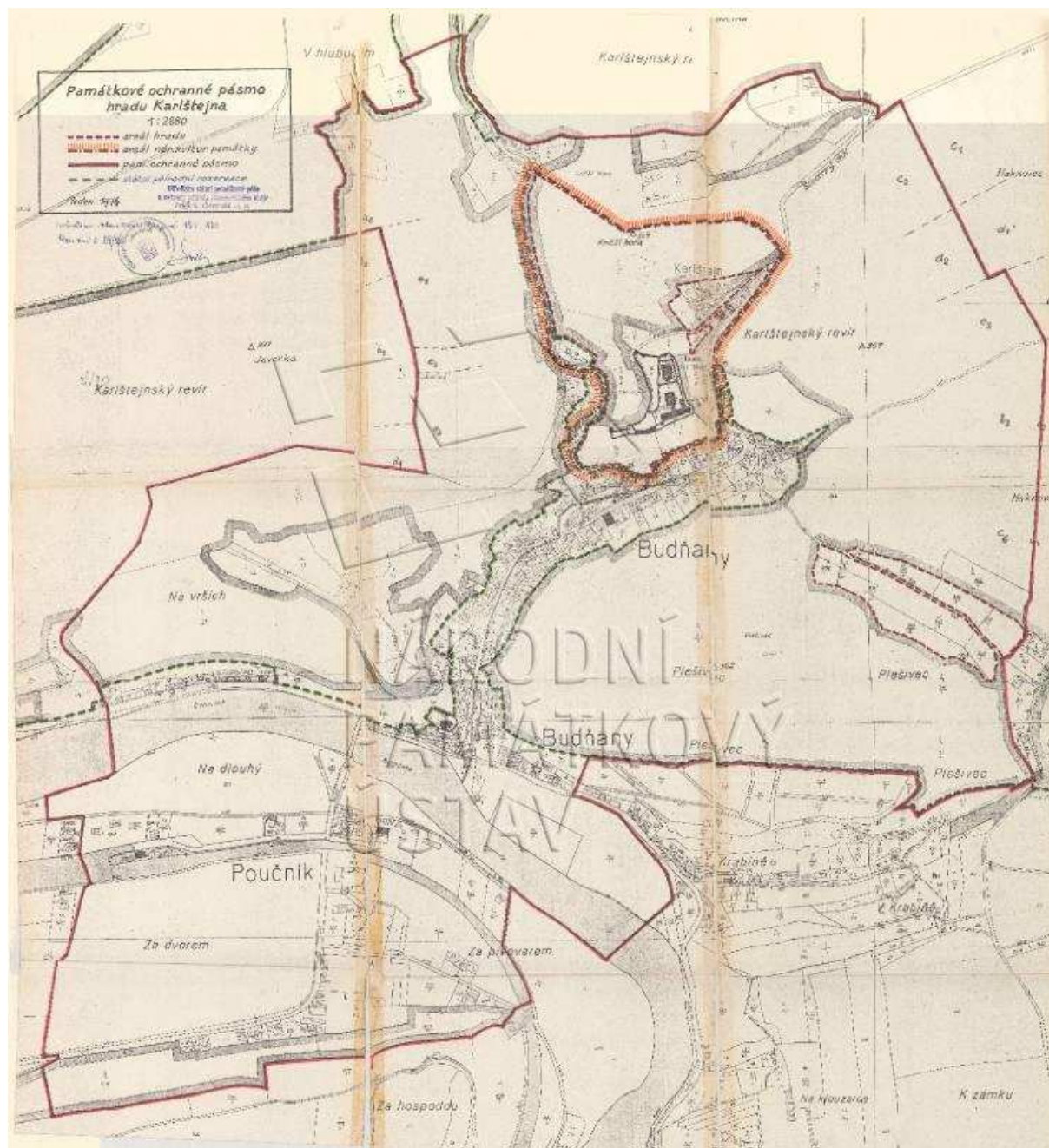
V km 36,000 – 36,900 je vedena trať v patě skalních útvarů, které jsou evidovány jako kulturní památka Areál hradiště Tetín a Areál jeskyní pod Tetínem. Skalní útvary se tyčí cca 80 m nad údolím Berounky.

Vesnická památková zóna Korno

Vesnická památková zóna byla vyhlášena vyhláškou MK č. 249/1995 Sb. ze dne 22.9.1995 o prohlášení území historických jader vybraných obcí a jejich částí za památkové zóny. Obec Korno se nachází 1km od záměru.

Národní kulturní památka Hrad Karlštejn

Národní památka byla vyhlášena nařízením vlády č.171/1998 Sb.: Areál hradu tvořený stavbami a jinými nemovitými objekty na pozemcích vymezených prostorovými identifikačními znaky, včetně těchto pozemků a umělecké a uměleckořemeslné výzdoby kaple sv. Kříže, s výjimkou staveb a nemovitých objektů, které nebyly prohlášeny za kulturní památku. Hrad se nachází 1 km od záměru. Ochranné pásmo hradu Karlštejn zasahuje i na drážní pozemky, záměr s ním nicméně nekoliduje, viz následující obrázek.



Obr. Ochranné pásmo hradu Karlštejn (zdroj: NPÚ)

4. Archeologie

Každé území, na kterém se stavba uskuteční je nutné pokládat za území s archeologickými nálezy ve smyslu § 22 odst. 2, zákona č. 20/1997 Sb. v platném znění, a proto je nutné pro stavbu zajistit archeologický dozor.

Stavebník je povinen:

- hlásit případné archeologické nálezy
- zajistit archeologický dozor
- úhrada záchranného archeologického výzkumu se řídí ustanovením § 22 odst. 2 zákona č. 20/1987 Sb. v platném znění

- ve smyslu ustanovení zákona č.20/87 Sb. ve znění zákona č.242/92 Sb. bude nutný základní výzkum provedený odbornou organizací. Skrývku ornice a všechny zemní práce spojené s plochou staveniště je třeba od jejich zahájení sledovat, kresebně, fotograficky a písemně dokumentovat odbornou organizací. Mimo tyto práce je nutné provést další výzkum v případě, kdy budou, skrývkou nebo jiným zásahem do terénu , narušeny archeologické struktury. Archeologický výzkum vyvolaný zemními pracemi je hrazen investorem. Je nutné na něj v dostatečném časovém předstihu uzavřít smlouvu s oprávněnou archeologickou organizací.
- sdělit termín stavby nejpozději v průběhu stavebního řízení
- ohlásit všechny zemní práce, včetně přípravy staveniště, tři týdny před jejich realizací. dohled při skrývce ornice. Po jejím odstranění provedení archeologického výzkumu, na který teprve naváže stavební činnost. Nutný další archeologický výzkum bude probíhat v klimaticky vhodném období.
- písemné potvrzení o provedení výzkumu bude součástí kolaudačního rozhodnutí.

odst. 2 § 22 zákona č. 20/1987 Sb. v platném znění

Má-li se provádět stavební činnost na území s archeologickými nálezy, jsou stavebníci již od doby přípravy stavby povinni tento záměr oznámit Archeologickému ústavu a umožnit jemu nebo oprávněné organizaci provést na dotčeném území záchranný archeologický výzkum. Je-li stavebníkem právnická osoba nebo fyzická osoba, při jejímž podnikání vznikla nutnost archeologického výzkumu, hradí náklady záchranného archeologického výzkumu tento stavebník, jinak hradí náklady organizace provádějící archeologický výzkum.

Jelikož se jedná o rekonstrukci stávající tratě, není pravděpodobný zásah do archeologických lokalit.

5. Závěr

Povinností investora je splnit požadavky, které ukládá § 22 a § 23 zákona č. 20/1987 Sb. v platném znění.